



Комитет  
госстройнадзора ПО  
06-04-5566/2023  
09.08.2023

Приложение N 1  
к приказу Министерства строительства  
и жилищно-коммунального хозяйства  
Российской Федерации  
от 3 июня 2022 г. N 446/пр

## РАЗРЕШЕНИЕ НА СТРОИТЕЛЬСТВО

стр. 1


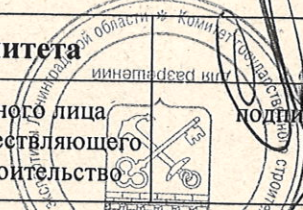
Раздел 1. Реквизиты разрешения на строительство	
1.1. Дата разрешения на строительство:	04.04.2023
1.2. Номер разрешения на строительство:	47-07-025-2023
1.3. Наименование органа (организации):	Комитет государственного строительного надзора и государственной экспертизы Ленинградской области
1.4. Срок действия настоящего разрешения:	04.06.2024
1.5. Дата внесения изменений или исправлений:	17.05.2023
Раздел 2. Информация о застройщике	
2.1. Сведения о физическом лице или индивидуальном предпринимателе	
2.1.1. Фамилия:	-
2.1.2. Имя:	-
2.1.3. Отчество:	-
2.1.4. ИНН:	-
2.1.5. ОГРНИП:	-
2.2. Сведения о юридическом лице	
2.2.1. Полное наименование:	ОБЩЕСТВО С ОГРАНИЧЕННОЙ ОТВЕТСТВЕННОСТЬЮ «МАРКЕТ»
2.2.2. ИНН:	4706043155
2.2.3. ОГРН:	1214700016838
Раздел 3. Информация об объекте капитального строительства	
3.1. Наименование объекта капитального строительства (этапа) в соответствии с проектной документацией:	Малозэтажный                      многоквартирный жилой дом
3.2. Вид выполняемых работ в отношении объекта капитального строительства в соответствии с проектной документацией:	Строительство
3.3. Адрес (местоположение) объекта капитального строительства	
3.3.1. Субъект Российской Федерации:	Ленинградская область
3.3.2. Муниципальный район, муниципальный округ, городской округ или внутригородская территория (для городов федерального значения) в составе субъекта Российской Федерации, федеральная территория:	Всеволожский район

3.3.3. Городское или сельское поселение в составе муниципального района (для муниципального района) или внутригородского района городского округа (за исключением зданий, строений, сооружений, расположенных на федеральных территориях):	Всеволожское городское поселение
3.3.4. Тип и наименование населенного пункта:	г. Всеволожск
3.3.5. Наименование элемента планировочной структуры:	-
3.3.6. Наименование элемента улично-дорожной сети:	ул. Евграфова
3.3.7. Тип и номер здания (сооружения):	-
Раздел 4. Информация о земельном участке	
4.1. Кадастровый номер земельного участка (земельных участков), в границах которого (которых) расположен или планируется расположение объекта капитального строительства:	47:07:1301038:387
4.2. Площадь земельного участка (земельных участков), в границах которого (которых) расположен или планируется расположение объекта капитального строительства (кв.м.):	8481
4.3. Сведения о градостроительном плане земельного участка	
4.3.1. Дата:	31.10.2022
4.3.2. Номер:	РФ-47-4-04-1-01-2022-0649
4.3.3. Наименование органа, выдавшего градостроительный план земельного участка:	Администрация МО «Всеволожский муниципальный район» Ленинградской области
4.4. Условный номер земельного участка (земельных участков) на утвержденной схеме расположения земельного участка или земельных участков на кадастровом плане территории (при необходимости):	-
4.5. Сведения о схеме расположения земельного участка или земельных участков на кадастровом плане территории	
4.5.1. Дата решения:	-
4.5.2. Номер решения:	-
4.5.3. Наименование организации, уполномоченного органа или лица, принявшего решение об утверждении схемы расположения земельного участка или земельных участков:	-
4.6. Информация о документации по планировке территории	
4.6.1. Сведения о проекте планировки территории	
4.6.1.1. Дата решения:	-
4.6.1.2. Номер решения:	-
4.6.1.3. Наименование организации, уполномоченного органа или лица, принявшего решение об утверждении проекта	-


планировки территории:	
4.6.2. Сведения о проекте межевания территории	
4.6.2.1. Дата решения:	-
4.6.2.2. Номер решения:	-
4.6.2.3. Наименование организации, уполномоченного органа или лица, принявшего решение об утверждении проекта межевания территории:	-
Раздел 5. Сведения о проектной документации, типовом архитектурном решении	
5.1. Сведения о разработчике - индивидуальном предпринимателе	
5.1.1. Фамилия:	-
5.1.2. Имя:	-
5.1.3. Отчество:	-
5.1.4. ИНН:	-
5.1.5. ОГРНИП:	-
5.2. Сведения о разработчике - юридическом лице	
5.2.1. Полное наименование:	ОБЩЕСТВО С ОГРАНИЧЕННОЙ ОТВЕТСТВЕННОСТЬЮ АРХИТЕКТУРНАЯ СТУДИЯ «ЧУМБАШ И ИВАНОВ»
5.2.2. ИНН:	7801236875
5.2.3. ОГРН:	1037800085146
5.3. Дата утверждения (при наличии):	-
5.4. Номер (при наличии):	-
5.5. Типовое архитектурное решение объекта капитального строительства, утвержденное для исторического поселения (при наличии)	
5.5.1. Дата:	-
5.5.2. Номер:	-
5.5.3. Наименование документа:	-
5.5.4. Наименование уполномоченного органа, принявшего решение об утверждении типового архитектурного решения:	-
Раздел 6. Информация о результатах экспертизы проектной документации и государственной экологической экспертизы	

6.1. Сведения об экспертизе проектной документации	
6.1.1. Дата утверждения:	24.03.2023
6.1.2. Номер:	47-2-1-3-014346-2023
6.1.3. Наименование органа или организации, выдавшей положительное заключение экспертизы проектной документации:	ОБЩЕСТВО С ОГРАНИЧЕННОЙ ОТВЕТСТВЕННОСТЬЮ «ГЛАВНАЯ НЕГОСУДАРСТВЕННАЯ ЭКСПЕРТИЗА»
6.2. Сведения о государственной экологической экспертизе	
6.2.1. Дата утверждения:	-
6.2.2. Номер:	-
6.2.3. Наименование органа, утвердившего положительное заключение государственной экологической экспертизы:	-
6.3. Подтверждение соответствия вносимых в проектную документацию изменений требованиям, указанным в части 3.8 статьи 49 Градостроительного кодекса Российской Федерации	
6.3.1. Дата:	31.03.2023
6.3.2. Номер:	1
6.3.3. Сведения о лице, утвердившем указанное подтверждение:	-
6.4. Подтверждение соответствия вносимых в проектную документацию изменений требованиям, указанным в части 3.9 статьи 49 Градостроительного кодекса Российской Федерации	
6.4.1. Дата:	-
6.4.2. Номер:	-
6.4.3. Наименование органа исполнительной власти или организации, проводившей оценку соответствия:	-
Раздел 7. Проектные характеристики объекта капитального строительства	
7.1. Наименование объекта капитального строительства, предусмотренного проектной документацией:	Малозэтажный многоквартирный жилой дом
7.1.1 Вид объекта капитального строительства:	Здание
7.1.2 Назначение объекта:	Жилое
7.1.3 Кадастровый номер реконструируемого объекта капитального строительства:	-
7.1.4. Общая площадь застройки в том числе подземная пристроенная часть (кв.м.):	-
7.1.4.1. Площадь застройки части объекта капитального строительства (кв. м):	-

7.1.5. Площадь (кв. м):	4200,00
7.1.5.1. Площадь части объекта капитального строительства (кв. м):	-
7.1.6. Площадь нежилых помещений (кв. м):	-
7.1.7. Площадь жилых помещений (кв. м):	3200,00
7.1.8. Количество помещений (штук):	-
7.1.9. Количество нежилых помещений (штук):	-
7.1.10. Количество жилых помещений (штук):	96,00
7.1.11. в том числе квартир (штук):	96,00
7.1.12. Количество машино-мест (штук):	-
7.1.12.1 Из них машино-мест для маломобильных групп (штук):	-
7.1.13. Количество этажей (шт.):	4
7.1.13.1. В том числе подземных (шт.):	-
7.1.15. Вместимость (человек):	114
7.1.16. Высота (м):	14,95
7.1.17. Иные показатели:	-
7.1.17.1. Класс энергоэффективности	C (повышенный)

<b>Председатель комитета</b>		<b>А.В. Семчанков</b>
должность уполномоченного лица органа (организации), осуществляющего выдачу разрешения на строительство		инициалы, фамилия

*Действие настоящего разрешения продлено до 06 декабря 2024 г.*  
*Председатель Комитета*  
*09.08.2023г.*

 **А.В. Семчанков**