

Отчёт сформирован Контур.Реестро согласно записям из ЕГРН, носит справочный характер и не является официальной выпиской

Отчёт об объекте недвижимости

Сведения о характеристиках объекта недвижимости

Раздел 1 Лист 1

Земельный участок			
вид объекта недвижимости			
Лист № 1 раздела 1	Всего листов раздела 1: 3	Всего разделов: 8	Всего листов отчёта: 29
03.05.2023г. № КУВИ-001/2023-103142248			
Кадастровый номер:	78:36:0005309:1079		
Номер кадастрового квартала:	78:36:0005309		
Дата присвоения кадастрового номера:	12.12.2012		
Ранее присвоенный государственный учетный номер:	данные отсутствуют		
Местоположение:	г.Санкт-Петербург, Зеленогорская улица, дом 3, литера А		
Площадь:	4419 +/- 23		
Кадастровая стоимость, руб.:	212931546.86		
Кадастровые номера расположенных в пределах земельного участка объектов недвижимости:	78:36:0000000:4656, 78:36:0000000:4663, 78:36:0005309:1041		
Кадастровые номера объектов недвижимости, из которых образован объект недвижимости:	данные отсутствуют		
Кадастровые номера образованных объектов недвижимости:	данные отсутствуют		
Категория земель:	Земли населенных пунктов		
Виды разрешенного использования:	Для размещения многоквартирного жилого дома (жилых домов)		
Сведения о кадастровом инженере:	данные отсутствуют		
Сведения о лесах, водных объектах и об иных природных объектах, расположенных в пределах земельного участка:	данные отсутствуют		
Сведения о том, что земельный участок полностью расположен в границах зоны с особыми условиями использования территории, территории объекта культурного наследия, публичного сервитута:	данные отсутствуют		
Сведения о том, что земельный участок расположен в границах особой экономической зоны, территории опережающего социально-экономического развития, зоны территориального развития в Российской Федерации, игровой зоны:	данные отсутствуют		

Земельный участок			
вид объекта недвижимости			
Лист № 2 раздела 1	Всего листов раздела 1: 3	Всего разделов: 8	Всего листов отчёта: 29
03.05.2023г. № КУВИ-001/2023-103142248			
Кадастровый номер:		78:36:0005309:1079	
Сведения о том, что земельный участок расположен в границах особо охраняемой природной территории, охотничьих угодий, лесничеств:		данные отсутствуют	
Сведения о результатах проведения государственного земельного надзора:		данные отсутствуют	
Сведения о расположении земельного участка в границах территории, в отношении которой утвержден проект межевания территории:		данные отсутствуют	
Условный номер земельного участка:		данные отсутствуют	
Сведения о принятии акта и (или) заключении договора, предусматривающих предоставление в соответствии с земельным законодательством исполнительным органом государственным органом власти или органом местного самоуправления, находящегося в государственной или муниципальной собственности земельного участка для строительства наемного дома социального использования или наемного дома коммерческого использования:		данные отсутствуют	
Сведения о том, что земельный участок или земельные участки образованы на основании решения об изъятии земельного участка и (или) расположенного на нем объекта недвижимости для государственных или муниципальных нужд:		данные отсутствуют	
Сведения о том, что земельный участок образован из земель или земельного участка, государственная собственность на которые не разграничена:		данные отсутствуют	
Сведения о наличии земельного спора о местоположении границ земельных участков:		данные отсутствуют	
Статус записи об объекте недвижимости:		Сведения об объекте недвижимости имеют статус "актуальные"	
Особые отметки:		Для данного земельного участка обеспечен доступ посредством земельного участка (земельных участков) с кадастровым номером (кадастровыми номерами): Земли общего пользования. Сведения об ограничениях права на объект недвижимости, обременениях данного объекта, не зарегистрированных в реестре прав, ограничений прав и обременений недвижимого имущества: вид ограничения (обременения): прочие ограничения прав и обременения объекта недвижимости; срок действия не установлен. вид ограничения (обременения): прочие ограничения прав и обременения объекта недвижимости; срок действия не установлен. вид ограничения (обременения): прочие ограничения	

Земельный участок

вид объекта недвижимости

Лист № 3 раздела 1

Всего листов раздела 1: 3

Всего разделов: 8

Всего листов отчёта: 29

03.05.2023г. № КУВИ-001/2023-103142248

Кадастровый номер:

78:36:0005309:1079

прав и обременения объекта недвижимости; срок действия не установлен. вид ограничения (обременения): прочие ограничения прав и обременения объекта недвижимости; срок действия не установлен. вид ограничения (обременения): прочие ограничения прав и обременения объекта недвижимости; срок действия не установлен. вид ограничения (обременения): прочие ограничения прав и обременения объекта недвижимости; срок действия не установлен. вид ограничения (обременения): прочие ограничения прав и обременения объекта недвижимости; срок действия не установлен.

Отчёт об объекте недвижимости  
Сведения о зарегистрированных правах

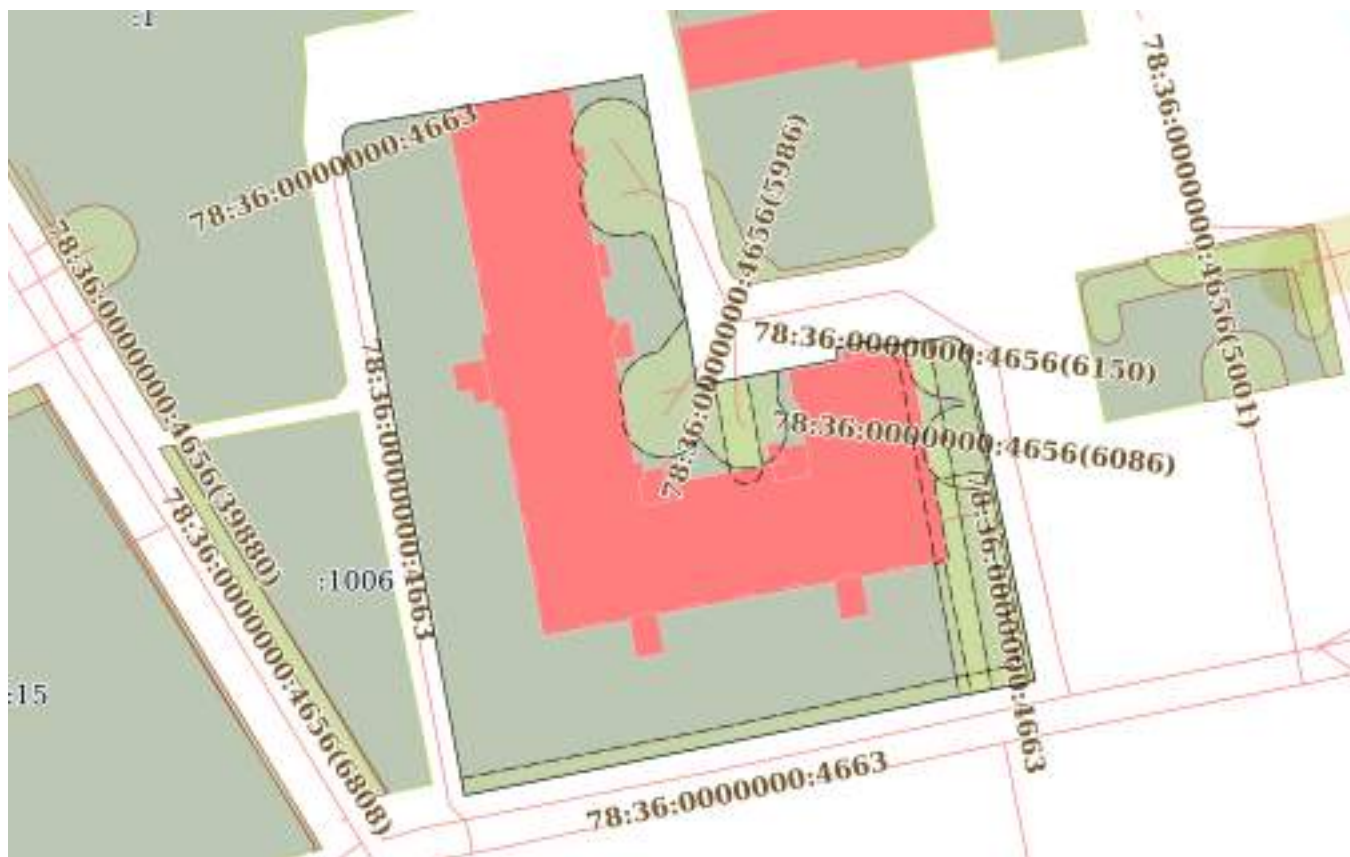
Земельный участок			
вид объекта недвижимости			
Лист № 1 раздела 2	Всего листов раздела 2: 2	Всего разделов: 8	Всего листов отчёта: 29
03.05.2023г. № КУВИ-001/2023-103142248			
Кадастровый номер:		78:36:0005309:1079	
1	Правообладатель (правообладатели):	1.1	Общество с ограниченной ответственностью "Специализированный застройщик "АУРА", ИНН: 7840087440
	Сведения о возможности предоставления третьим лицам персональных данных физического лица:	1.1.1	данные отсутствуют
2	Вид, номер, дата и время государственной регистрации права:	2.1	Собственность 78:36:0005309:1079-78/039/2020-2 04.03.2020 16:40:26
3	Сведения об осуществлении государственной регистрации сделки, права без необходимого в силу закона согласия третьего лица, органа:	3.1	данные отсутствуют
4	Ограничение прав и обременение объекта недвижимости:	не зарегистрировано	
5	Договоры участия в долевом строительстве:	не зарегистрировано	
6	Заявленные в судебном порядке права требования:	данные отсутствуют	
7	Сведения о возможности предоставления третьим лицам персональных данных физического лица	данные отсутствуют	
8	Сведения о возражении в отношении зарегистрированного права:	данные отсутствуют	
9	Сведения о наличии решения об изъятии объекта недвижимости для государственных и муниципальных нужд:	данные отсутствуют	
10	Сведения о невозможности государственной регистрации без личного участия правообладателя или его законного представителя:	данные отсутствуют	
11	Правопритязания и сведения о наличии поступивших, но не рассмотренных заявлений о проведении государственной регистрации права (перехода, прекращения права), ограничения права или обременения объекта недвижимости, сделки в отношении объекта недвижимости:	отсутствуют	

Земельный участок			
вид объекта недвижимости			
Лист № 2 раздела 2	Всего листов раздела 2: 2	Всего разделов: 8	Всего листов отчёта: 29
03.05.2023г. № КУВИ-001/2023-103142248			
Кадастровый номер:		78:36:0005309:1079	
11	Сведения о невозможности государственной регистрации перехода, прекращения, ограничения права на земельный участок из земель сельскохозяйственного назначения:	данные отсутствуют	

Отчёт об объекте недвижимости  
 Описание местоположения земельного участка

Земельный участок			
вид объекта недвижимости			
Лист № 1 раздела 3	Всего листов раздела 3: 1	Всего разделов: 8	Всего листов отчёта: 29
03.05.2023г. № КУВИ-001/2023-103142248			
Кадастровый номер:		78:36:0005309:1079	

План (чертеж, схема) земельного участка



Масштаб 1:900	Условные обозначения:		
---------------	-----------------------	--	--

Отчёт об объекте недвижимости  
Описание местоположения земельного участка

Земельный участок			
вид объекта недвижимости			
Лист № 1 раздела 3.1	Всего листов раздела 3.1: 2	Всего разделов: 8	Всего листов отчёта: 29
03.05.2023г. № КУВИ-001/2023-103142248			
Кадастровый номер:		78:36:0005309:1079	

Описание местоположения границ земельного участка							
№ п/п	Номер точки		Дирекционный угол	Горизонтальное проложение, м	Описание закрепления на местности	Кадастровые номера смежных участков	Сведения об адресах правообладателей смежных земельных участков
	начальная	конечная					
1	2	3	4	5	6	7	8
1	1.1.1	1.1.2	80°0.2'	9.16	данные отсутствуют	данные отсутствуют	данные отсутствуют
2	1.1.2	1.1.3	170°24.2'	5.58	данные отсутствуют	данные отсутствуют	данные отсутствуют
3	1.1.3	1.1.4	169°35.8'	26.53	данные отсутствуют	данные отсутствуют	данные отсутствуют
4	1.1.4	1.1.5	171°24.4'	5.96	данные отсутствуют	данные отсутствуют	данные отсутствуют
5	1.1.5	1.1.6	79°16.4'	11.18	данные отсутствуют	данные отсутствуют	данные отсутствуют
6	1.1.6	1.1.7	79°22.1'	6.13	данные отсутствуют	данные отсутствуют	данные отсутствуют
7	1.1.7	1.1.8	349°28.7'	1.42	данные отсутствуют	данные отсутствуют	данные отсутствуют
8	1.1.8	1.1.9	79°16.6'	4.03	данные отсутствуют	данные отсутствуют	данные отсутствуют
9	1.1.9	1.1.10	169°13.0'	0.86	данные отсутствуют	данные отсутствуют	данные отсутствуют
10	1.1.10	1.1.11	79°10.3'	3.03	данные отсутствуют	данные отсутствуют	данные отсутствуют
11	1.1.11	1.1.12	169°22.8'	0.16	данные отсутствуют	данные отсутствуют	данные отсутствуют
12	1.1.12	1.1.13	81°3.1'	2.38	данные отсутствуют	данные отсутствуют	данные отсутствуют
13	1.1.13	1.1.14	81°47.4'	4.06	данные отсутствуют	данные отсутствуют	данные отсутствуют
14	1.1.14	1.1.15	93°20.0'	1.03	данные отсутствуют	данные отсутствуют	данные отсутствуют
15	1.1.15	1.1.16	115°5.0'	0.52	данные отсутствуют	данные отсутствуют	данные отсутствуют
16	1.1.16	1.1.17	145°9.7'	1.52	данные отсутствуют	данные отсутствуют	данные отсутствуют
17	1.1.17	1.1.18	168°26.8'	40.75	данные отсутствуют	данные отсутствуют	данные отсутствуют
18	1.1.18	1.1.19	258°37.7'	70.19	данные отсутствуют	данные отсутствуют	данные отсутствуют
19	1.1.19	1.1.20	349°24.8'	80.4	данные отсутствуют	данные отсутствуют	данные отсутствуют
20	1.1.20	1.1.21	17°24.5'	1.24	данные отсутствуют	данные отсутствуют	данные отсутствуют
21	1.1.21	1.1.22	56°49.3'	1.24	данные отсутствуют	данные отсутствуют	данные отсутствуют
22	1.1.22	1.1.23	80°37.7'	11.3	данные отсутствуют	данные отсутствуют	данные отсутствуют

Земельный участок							
вид объекта недвижимости							
Лист № 2 раздела 3.1		Всего листов раздела 3.1: 2		Всего разделов: 8		Всего листов отчёта: 29	
03.05.2023г. № КУВИ-001/2023-103142248							
Кадастровый номер:				78:36:0005309:1079			
1	2	3	4	5	6	7	8
23	1.1.23	1.1.1	80°1.8`	14.84	данные отсутствуют	данные отсутствуют	данные отсутствуют



Отчёт об объекте недвижимости  
Описание местоположения земельного участка

Земельный участок			
вид объекта недвижимости			
Лист № 1 раздела 3.2	Всего листов раздела 3.2: 2	Всего разделов: 8	Всего листов отчёта: 29
03.05.2023г. № КУВИ-001/2023-103142248			
Кадастровый номер:		78:36:0005309:1079	

Сведения о характерных точках границы земельного участка				
Система координат СК-1964				
Номер точки	Координаты, м		Описание закрепления на местности	Средняя квадратичная погрешность определения координат характерных точек границ земельного участка, м
	X	Y		
1	2	3	4	5
1	101525.55	114235.57	-	0.1
2	101527.14	114244.59	-	0.1
3	101521.64	114245.52	-	0.1
4	101495.55	114250.31	-	0.1
5	101489.66	114251.2	-	0.1
6	101491.74	114262.18	-	0.1
7	101492.87	114268.2	-	0.1
8	101494.27	114267.94	-	0.1
9	101495.02	114271.9	-	0.1
10	101494.18	114272.06	-	0.1
11	101494.75	114275.04	-	0.1
12	101494.59	114275.07	-	0.1
13	101494.96	114277.42	-	0.1
14	101495.54	114281.44	-	0.1
15	101495.48	114282.47	-	-
16	101495.26	114282.94	-	0.1
17	101494.01	114283.81	-	0.1
18	101454.09	114291.97	-	0.1
19	101440.25	114223.16	-	0.1
20	101519.28	114208.39	-	0.1
21	101520.46	114208.76	-	0.1
22	101521.14	114209.8	-	0.1

Земельный участок

вид объекта недвижимости

Лист № 2 раздела 3.2

Всего листов раздела 3.2: 2

Всего разделов: 8

Всего листов отчёта: 29

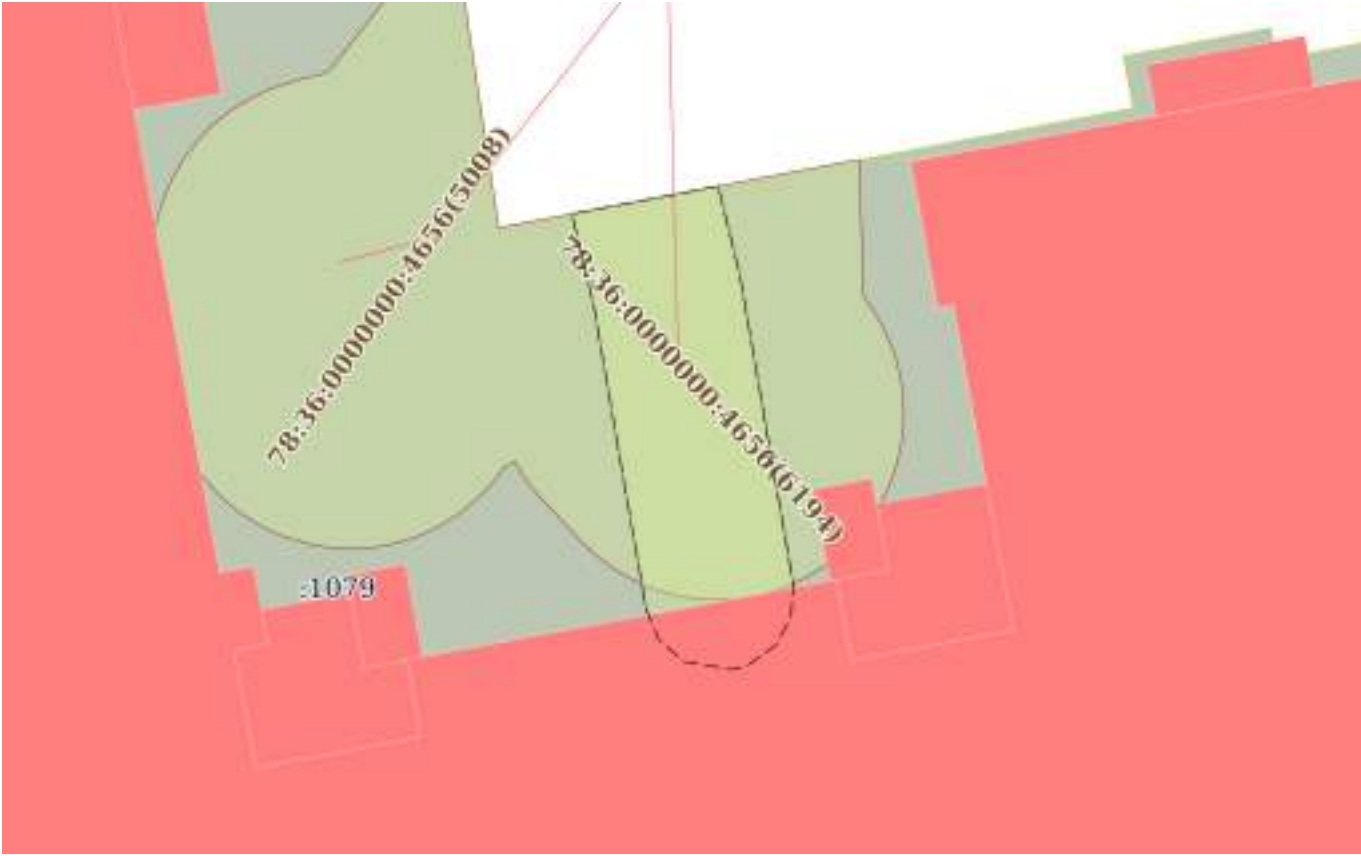
03.05.2023г. № КУВИ-001/2023-103142248

Кадастровый номер:

78:36:0005309:1079

1	2	3	4	5
23	101522.98	114220.95	-	0.1
1	101525.55	114235.57	-	0.1

Отчёт об объекте недвижимости  
Сведения о частях земельного участка

Земельный участок			
вид объекта недвижимости			
Лист № 1 раздела 4	Всего листов раздела 4: 7	Всего разделов: 8	Всего листов отчёта: 29
03.05.2023г. № КУВИ-001/2023-103142248			
Кадастровый номер:		78:36:0005309:1079	
План (чертеж, схема) части земельного участка		Учетный номер части: 78:36:0005309:1079/1	
			
Масштаб 1:200	Условные обозначения:		

Земельный участок

вид объекта недвижимости

Лист № 2 раздела 4

Всего листов раздела 4: 7

Всего разделов: 8

Всего листов отчёта: 29

03.05.2023г. № КУВИ-001/2023-103142248

Кадастровый номер:

78:36:0005309:1079

План (чертеж, схема) части земельного участка

Учетный номер части: 78:36:0005309:1079/2



Масштаб 1:400

Условные обозначения:

Земельный участок

вид объекта недвижимости

Лист № 3 раздела 4

Всего листов раздела 4: 7

Всего разделов: 8

Всего листов отчёта: 29

03.05.2023г. № КУВИ-001/2023-103142248

Кадастровый номер:

78:36:0005309:1079

План (чертеж, схема) части земельного участка

Учетный номер части: 78:36:0005309:1079/3



Масштаб 1:300

Условные обозначения:

Земельный участок

вид объекта недвижимости

Лист № 4 раздела 4

Всего листов раздела 4: 7

Всего разделов: 8

Всего листов отчёта: 29

03.05.2023г. № КУВИ-001/2023-103142248

Кадастровый номер:

78:36:0005309:1079

План (чертеж, схема) части земельного участка

Учетный номер части: 78:36:0005309:1079/4



Масштаб 1:300

Условные обозначения:

Земельный участок

вид объекта недвижимости

Лист № 5 раздела 4

Всего листов раздела 4: 7

Всего разделов: 8

Всего листов отчёта: 29

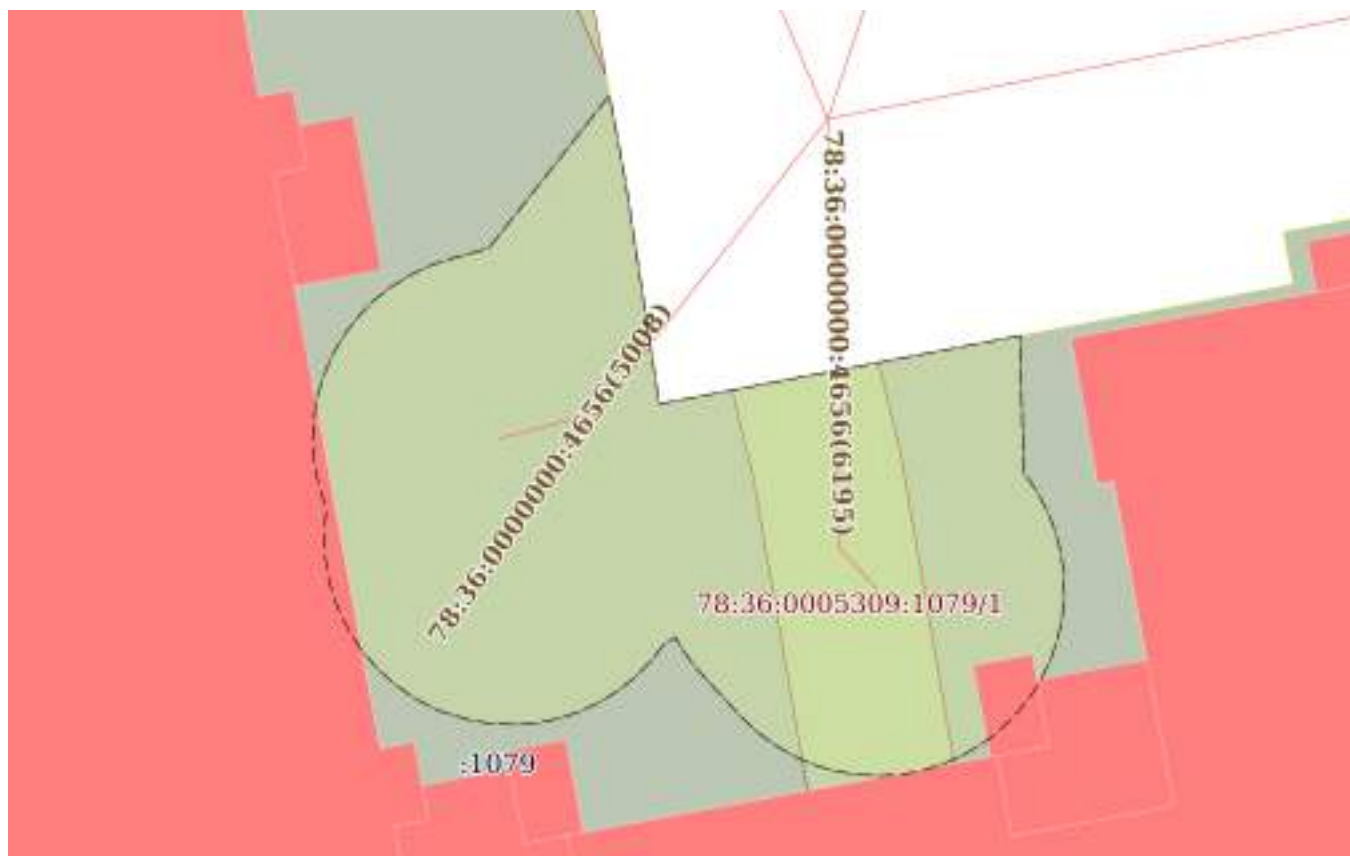
03.05.2023г. № КУВИ-001/2023-103142248

Кадастровый номер:

78:36:0005309:1079

План (чертеж, схема) части земельного участка

Учетный номер части: 78:36:0005309:1079/5



Масштаб 1:200

Условные обозначения:

Земельный участок

вид объекта недвижимости

Лист № 6 раздела 4

Всего листов раздела 4: 7

Всего разделов: 8

Всего листов отчёта: 29

03.05.2023г. № КУВИ-001/2023-103142248

Кадастровый номер:

78:36:0005309:1079

План (чертеж, схема) части земельного участка

Учетный номер части: 78:36:0005309:1079/6



Масштаб 1:500

Условные обозначения:



Земельный участок

вид объекта недвижимости

Лист № 7 раздела 4

Всего листов раздела 4: 7

Всего разделов: 8

Всего листов отчёта: 29

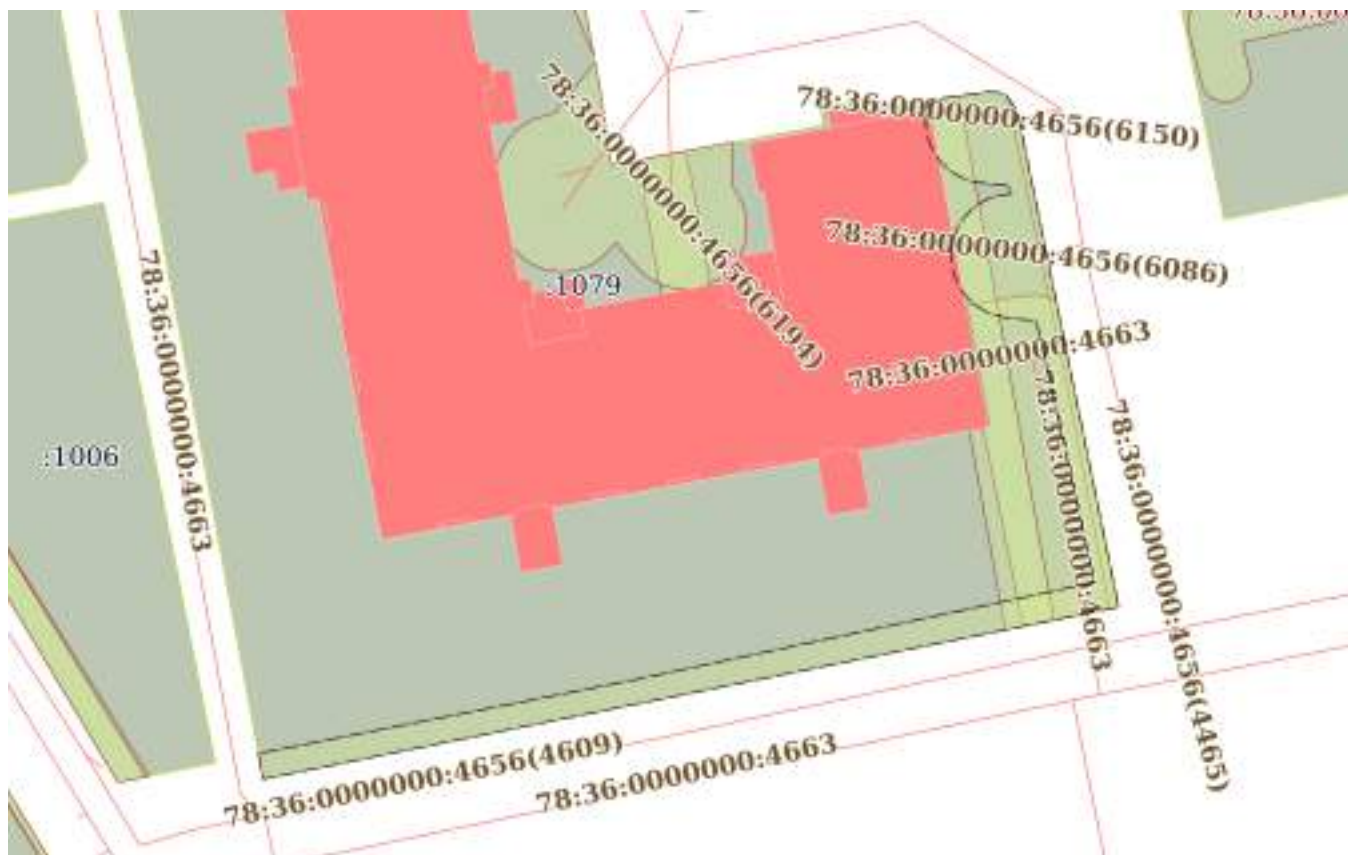
03.05.2023г. № КУВИ-001/2023-103142248

Кадастровый номер:

78:36:0005309:1079

План (чертеж, схема) части земельного участка

Учетный номер части: 78:36:0005309:1079/7



Масштаб 1:600

Условные обозначения:

Отчёт об объекте недвижимости  
Сведения о частях земельного участка

Земельный участок			
вид объекта недвижимости			
Лист № 1 раздела 4.1	Всего листов раздела 4.1: 1	Всего разделов: 8	Всего листов отчёта: 29
03.05.2023г. № КУВИ-001/2023-103142248			
Кадастровый номер:		78:36:0005309:1079	
Учетный номер части	Площадь, м2	Содержание ограничения в использовании или ограничения права на объект недвижимости или обременения объекта недвижимости	
1	2	3	
78:36:0005309:1079/1	49	вид ограничения (обременения): прочие ограничения прав и обременения объекта недвижимости; Срок действия: не установлен; Содержание ограничения (обременения): Охранная зона газораспределительной сети	
78:36:0005309:1079/2	22	вид ограничения (обременения): прочие ограничения прав и обременения объекта недвижимости; Срок действия: не установлен; Содержание ограничения (обременения): Охранная зона газораспределительной сети	
78:36:0005309:1079/3	160	вид ограничения (обременения): прочие ограничения прав и обременения объекта недвижимости; Срок действия: не установлен; Содержание ограничения (обременения): Охранная зона канализационных сетей	
78:36:0005309:1079/4	197	вид ограничения (обременения): прочие ограничения прав и обременения объекта недвижимости; Срок действия: не установлен; Содержание ограничения (обременения): Охранная зона водопроводных сетей	
78:36:0005309:1079/5	211	вид ограничения (обременения): прочие ограничения прав и обременения объекта недвижимости; Срок действия: не установлен; Содержание ограничения (обременения): Охранная зона канализационных сетей	
78:36:0005309:1079/6	173	вид ограничения (обременения): прочие ограничения прав и обременения объекта недвижимости; Срок действия: не установлен; Содержание ограничения (обременения): Охранная зона сетей связи и сооружений связи	
78:36:0005309:1079/7	300	вид ограничения (обременения): прочие ограничения прав и обременения объекта недвижимости; Срок действия: не установлен; Содержание ограничения (обременения): Охранная зона канализационных сетей	

Отчёт об объекте недвижимости  
Сведения о частях земельного участка

Земельный участок			
вид объекта недвижимости			
Лист № 1 раздела 4.2	Всего листов раздела 4.2: 11	Всего разделов: 8	Всего листов отчёта: 29
03.05.2023г. № КУВИ-001/2023-103142248			
Кадастровый номер:		78:36:0005309:1079	

Сведения о характерных точках границы части (частей) земельного участка				
Учетный номер части: 78:36:0005309:1079/1				
Система координат СК-1964				
Номер точки	Координаты, м		Описание закрепления на местности	Средняя квадратичная погрешность определения координат характерных точек границ земельного участка, м
	X	Y		
1	2	3	4	5
1	101490.77	114257.08	-	-
2	101488.4	114257.66	-	-
3	101484.85	114258.27	-	-
4	101483.58	114258.49	-	-
5	101483.01	114258.59	-	-
6	101480.13	114259.09	-	-
7	101479.24	114259.04	-	-
8	101478.46	114258.61	-	-
9	101477.95	114257.89	-	-
10	101477.82	114257.46	-	-
11	101478.04	114256.16	-	-
12	101478.63	114255.49	-	-
13	101479.45	114255.15	-	-
14	101482.33	114254.65	-	-
15	101482.9	114254.55	-	-
16	101484.17	114254.33	-	-
17	101487.61	114253.74	-	-
18	101490.03	114253.16	-	-
1	101490.77	114257.08	-	-

Земельный участок			
вид объекта недвижимости			

Лист № 2 раздела 4.2	Всего листов раздела 4.2: 11	Всего разделов: 8	Всего листов отчёта: 29
----------------------	------------------------------	-------------------	-------------------------

03.05.2023г. № КУВИ-001/2023-103142248

Кадастровый номер: 78:36:0005309:1079

Сведения о характерных точках границы части (частей) земельного участка

Учетный номер части: 78:36:0005309:1079/2

Система координат СК-1964

Номер точки	Координаты, м		Описание закрепления на местности	Средняя квадратичная погрешность определения координат характерных точек границ земельного участка, м
	X	Y		
1	2	3	4	5
1	101453.95	114291.27	-	-
2	101465.62	114289.04	-	-
3	101469.98	114288.2	-	-
4	101472.13	114287.8	-	-
5	101472.55	114287.71	-	-
6	101482.26	114285.71	-	-
7	101493.58	114283.38	-	-
8	101495.07	114283.07	-	-
9	101494.01	114283.81	-	-
10	101454.09	114291.97	-	-
1	101453.95	114291.27	-	-

Земельный участок			
вид объекта недвижимости			

Лист № 3 раздела 4.2	Всего листов раздела 4.2: 11	Всего разделов: 8	Всего листов отчёта: 29
----------------------	------------------------------	-------------------	-------------------------

03.05.2023г. № КУВИ-001/2023-103142248

Кадастровый номер: 78:36:0005309:1079

Сведения о характерных точках границы части (частей) земельного участка

Учетный номер части: 78:36:0005309:1079/3

Система координат СК-1964

Номер точки	Координаты, м		Описание закрепления на местности	Средняя квадратичная погрешность определения координат характерных точек границ земельного участка, м
	X	Y		
1	2	3	4	5
1	101498.49	114249.77	-	-
2	101507.57	114245.87	-	-
3	101508.14	114244.63	-	-
4	101507.84	114243.04	-	-
5	101507.76	114242.17	-	-
6	101507.83	114241.29	-	-
7	101508.05	114240.44	-	-
8	101508.41	114239.64	-	-
9	101508.91	114238.92	-	-
10	101509.88	114238.03	-	-
11	101510.25	114237.79	-	-
12	101511.05	114237.42	-	-
13	101511.9	114237.19	-	-
14	101512.77	114237.12	-	-
15	101513.65	114237.2	-	-
16	101514.5	114237.43	-	-
17	101515.29	114237.81	-	-
18	101516.54	114236.94	-	-
19	101517.3	114236.51	-	-
20	101518.12	114236.21	-	-
21	101518.97	114236.06	-	-
22	101519.85	114236.06	-	-
23	101520.71	114236.21	-	-
24	101521.52	114236.51	-	-

## Земельный участок

вид объекта недвижимости

Лист № 4 раздела 4.2

Всего листов раздела 4.2: 11

Всего разделов: 8

Всего листов отчёта: 29

03.05.2023г. № КУВИ-001/2023-103142248

Кадастровый номер:

78:36:0005309:1079

1	2	3	4	5
25	101522.28	114236.95	-	-
26	101522.95	114237.51	-	-
27	101523.5	114238.17	-	-
28	101523.94	114238.93	-	-
29	101524.24	114239.75	-	-
30	101524.39	114240.61	-	-
31	101524.38	114241.48	-	-
32	101524.23	114242.34	-	-
33	101523.93	114243.16	-	-
34	101523.49	114243.92	-	-
35	101522.93	114244.58	-	-
36	101522.26	114245.14	-	-
37	101521.75	114245.5	-	-
38	101521.64	114245.52	-	0.1
1	101498.49	114249.77	-	-

Земельный участок			
вид объекта недвижимости			

Лист № 5 раздела 4.2	Всего листов раздела 4.2: 11	Всего разделов: 8	Всего листов отчёта: 29
----------------------	------------------------------	-------------------	-------------------------

03.05.2023г. № КУВИ-001/2023-103142248

Кадастровый номер: 78:36:0005309:1079

Сведения о характерных точках границы части (частей) земельного участка

Учетный номер части: 78:36:0005309:1079/4

Система координат СК-1964

Номер точки	Координаты, м		Описание закрепления на местности	Средняя квадратичная погрешность определения координат характерных точек границ земельного участка, м
	X	Y		
1	2	3	4	5
1	101478.34	114279.79	-	0.1
2	101479.11	114284.16	-	0.1
3	101479.19	114285.09	-	-
4	101479.16	114285.56	-	0.1
5	101478.83	114286.91	-	0.1
6	101454.09	114291.97	-	0.1
7	101452.55	114284.29	-	0.1
8	101468.41	114281.09	-	0.1
9	101468.29	114279.79	-	0.1
10	101468.63	114281.6	-	0.1
1	101478.34	114279.79	-	0.1

Земельный участок			
вид объекта недвижимости			

Лист № 6 раздела 4.2	Всего листов раздела 4.2: 11	Всего разделов: 8	Всего листов отчёта: 29
----------------------	------------------------------	-------------------	-------------------------

03.05.2023г. № КУВИ-001/2023-103142248

Кадастровый номер: 78:36:0005309:1079

Сведения о характерных точках границы части (частей) земельного участка

Учетный номер части: 78:36:0005309:1079/5

Система координат СК-1964

Номер точки	Координаты, м		Описание закрепления на местности	Средняя квадратичная погрешность определения координат характерных точек границ земельного участка, м
	X	Y		
1	2	3	4	5
1	101491.49	114260.87	-	-
2	101487.82	114260.97	-	-
3	101487.34	114261.31	-	-
4	101486.82	114261.59	-	-
5	101486.27	114261.81	-	-
6	101485.7	114261.96	-	-
7	101485.11	114262.05	-	-
8	101484.52	114262.06	-	-
9	101483.94	114262	-	-
10	101483.36	114261.88	-	-
11	101482.8	114261.69	-	-
12	101482.27	114261.43	-	-
13	101481.77	114261.12	-	-
14	101481.31	114260.74	-	-
15	101480.9	114260.32	-	-
16	101480.54	114259.85	-	-
17	101480.24	114259.34	-	-
18	101480	114258.8	-	-
19	101479.83	114258.24	-	-
20	101479.72	114257.66	-	-
21	101479.69	114257.07	-	-
22	101479.72	114256.48	-	-
23	101479.82	114255.9	-	-
24	101479.99	114255.33	-	-



## Земельный участок

вид объекта недвижимости

Лист № 7 раздела 4.2

Всего листов раздела 4.2: 11

Всего разделов: 8

Всего листов отчёта: 29

03.05.2023г. № КУВИ-001/2023-103142248

Кадастровый номер:

78:36:0005309:1079

1	2	3	4	5
25	101480.23	114254.79	-	-
26	101480.53	114254.28	-	-
27	101480.88	114253.81	-	-
28	101481.29	114253.38	-	-
29	101482.4	114252.35	-	-
30	101482.71	114252.09	-	-
31	101483.05	114251.84	-	-
32	101483.4	114251.63	-	-
33	101483.23	114251.34	-	-
34	101482.77	114250.98	-	-
35	101482.35	114250.57	-	-
36	101481.98	114250.11	-	-
37	101481.67	114249.62	-	-
38	101481.42	114249.09	-	-
39	101481.23	114248.53	-	-
40	101481.11	114247.96	-	-
41	101481.06	114247.37	-	-
42	101481.08	114246.79	-	-
43	101481.16	114246.21	-	-
44	101481.41	114245.37	-	-
45	101481.53	114245.1	-	-
46	101481.81	114244.58	-	-
47	101482.15	114244.1	-	-
48	101482.54	114243.67	-	-
49	101482.98	114243.28	-	-
50	101483.46	114242.95	-	-
51	101483.98	114242.67	-	-
52	101484.52	114242.46	-	-
53	101485.09	114242.31	-	-

## Земельный участок

вид объекта недвижимости

Лист № 8 раздела 4.2

Всего листов раздела 4.2: 11

Всего разделов: 8

Всего листов отчёта: 29

03.05.2023г. № КУВИ-001/2023-103142248

Кадастровый номер:

78:36:0005309:1079

1	2	3	4	5
54	101485.67	114242.23	-	-
55	101486.26	114242.22	-	-
56	101486.84	114242.28	-	-
57	101487.42	114242.09	-	-
58	101488.01	114241.96	-	-
59	101488.61	114241.91	-	-
60	101489.22	114241.94	-	-
61	101489.82	114242.03	-	-
62	101490.4	114242.2	-	-
63	101490.96	114242.44	-	-
64	101491.49	114242.74	-	-
65	101491.97	114243.11	-	-
66	101492.41	114243.53	-	-
67	101492.79	114244	-	-
68	101493.11	114244.52	-	-
69	101493.37	114245.06	-	-
70	101493.56	114245.64	-	-
71	101493.83	114246.63	-	-
72	101497.94	114249.87	-	-
73	101495.55	114250.31	-	0.1
74	101489.66	114251.2	-	0.1
1	101491.49	114260.87	-	-

Земельный участок			
вид объекта недвижимости			

Лист № 9 раздела 4.2	Всего листов раздела 4.2: 11	Всего разделов: 8	Всего листов отчёта: 29
----------------------	------------------------------	-------------------	-------------------------

03.05.2023г. № КУВИ-001/2023-103142248

Кадастровый номер: 78:36:0005309:1079

Сведения о характерных точках границы части (частей) земельного участка

Учетный номер части: 78:36:0005309:1079/6

Система координат СК-1964

Номер точки	Координаты, м		Описание закрепления на местности	Средняя квадратичная погрешность определения координат характерных точек границ земельного участка, м
	X	Y		
1	2	3	4	5
1	101495.21	114279.16	-	-
2	101453.05	114286.79	-	-
3	101452.26	114282.87	-	-
4	101488.85	114276.23	-	-
5	101492.53	114275.47	-	-
6	101493.49	114274.76	-	-
7	101494.69	114274.73	-	-
8	101494.75	114275.04	-	0.1
9	101494.59	114275.07	-	0.1
10	101494.96	114277.42	-	0.1
1	101495.21	114279.16	-	-

Земельный участок вид объекта недвижимости
---

Лист № 10 раздела 4.2	Всего листов раздела 4.2: 11	Всего разделов: 8	Всего листов отчёта: 29
-----------------------	------------------------------	-------------------	-------------------------

03.05.2023г. № КУВИ-001/2023-103142248

Кадастровый номер: 78:36:0005309:1079

Сведения о характерных точках границы части (частей) земельного участка

Учетный номер части: 78:36:0005309:1079/7

Система координат СК-1964

Номер точки	Координаты, м		Описание закрепления на местности	Средняя квадратичная погрешность определения координат характерных точек границ земельного участка, м
	X	Y		
1	2	3	4	5
1	101442.3	114222.78	-	-
2	101448.26	114253.18	-	-
3	101456.08	114290.05	-	-
4	101456.39	114289.97	-	-
5	101477.11	114285.36	-	-
6	101477.38	114282.93	-	-
7	101477.55	114282.07	-	-
8	101477.88	114281.25	-	-
9	101478.34	114280.5	-	-
10	101478.93	114279.84	-	-
11	101479.62	114279.3	-	-
12	101480.4	114278.88	-	-
13	101481.23	114278.61	-	-
14	101482.11	114278.49	-	-
15	101482.55	114278.49	-	-
16	101483.85	114278.72	-	-
17	101484.66	114279.05	-	-
18	101485.4	114279.53	-	-
19	101486.05	114280.13	-	-
20	101486.58	114280.83	-	-
21	101486.98	114281.61	-	-
22	101487.24	114282.46	-	-
23	101487.34	114283.33	-	-
24	101487.83	114283.25	-	-

## Земельный участок

вид объекта недвижимости

Лист № 11 раздела 4.2

Всего листов раздела 4.2: 11

Всего разделов: 8

Всего листов отчёта: 29

03.05.2023г. № КУВИ-001/2023-103142248

Кадастровый номер:

78:36:0005309:1079

1	2	3	4	5
25	101488.01	114282.92	-	-
26	101488.04	114282.59	-	-
27	101488.22	114280.9	-	-
28	101488.39	114280.03	-	-
29	101488.71	114279.21	-	-
30	101489.17	114278.45	-	-
31	101489.76	114277.79	-	-
32	101490.49	114277.22	-	-
33	101491.24	114276.83	-	-
34	101492.08	114276.56	-	-
35	101492.96	114276.45	-	-
36	101493.85	114276.49	-	-
37	101494.71	114276.69	-	-
38	101494.83	114276.6	-	-
39	101494.96	114277.42	-	0.1
40	101495.54	114281.44	-	0.1
41	101495.48	114282.47	-	-
42	101495.26	114282.94	-	0.1
43	101494.01	114283.81	-	0.1
44	101454.09	114291.97	-	0.1
45	101440.25	114223.16	-	0.1
1	101442.3	114222.78	-	-